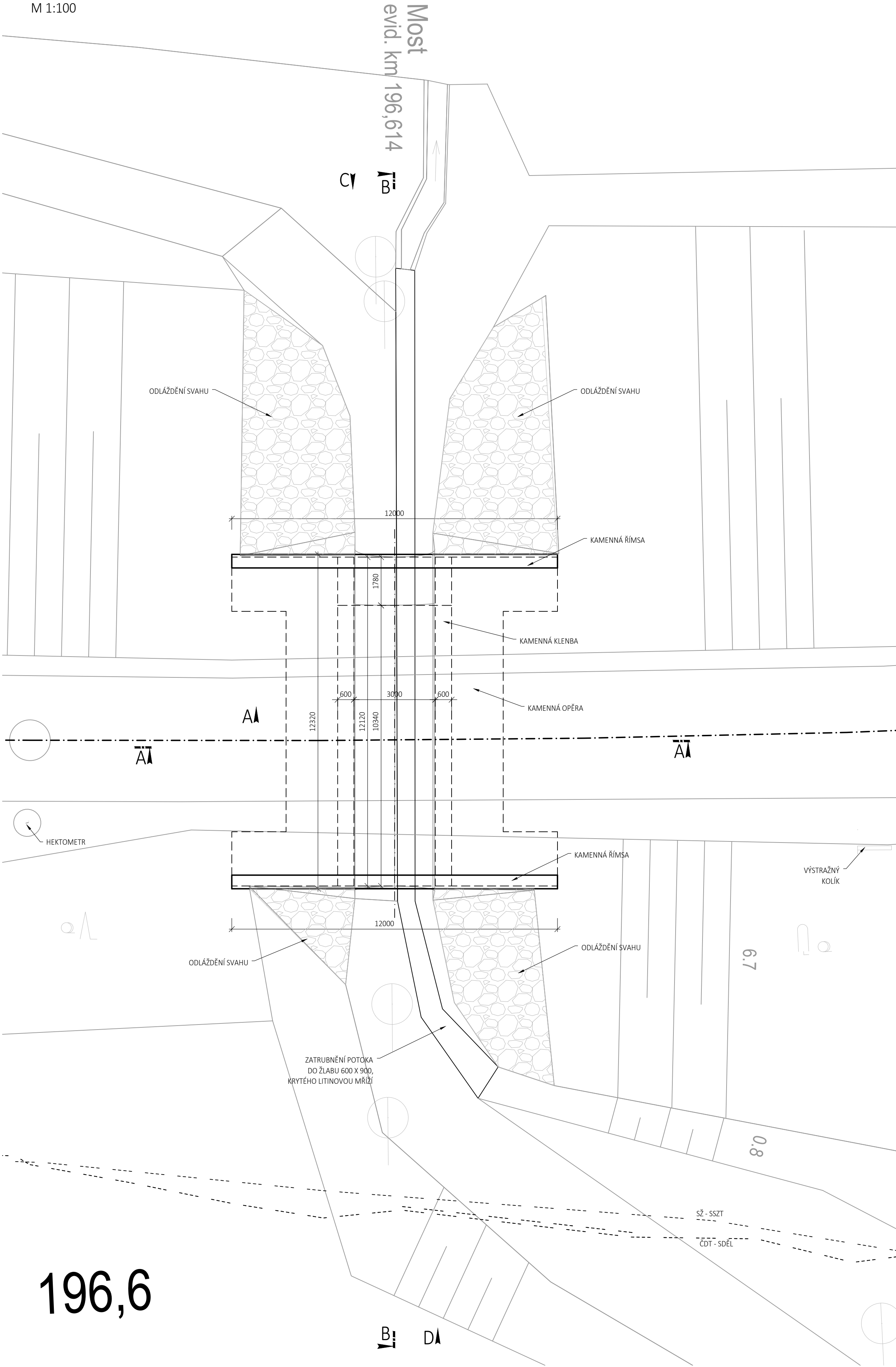
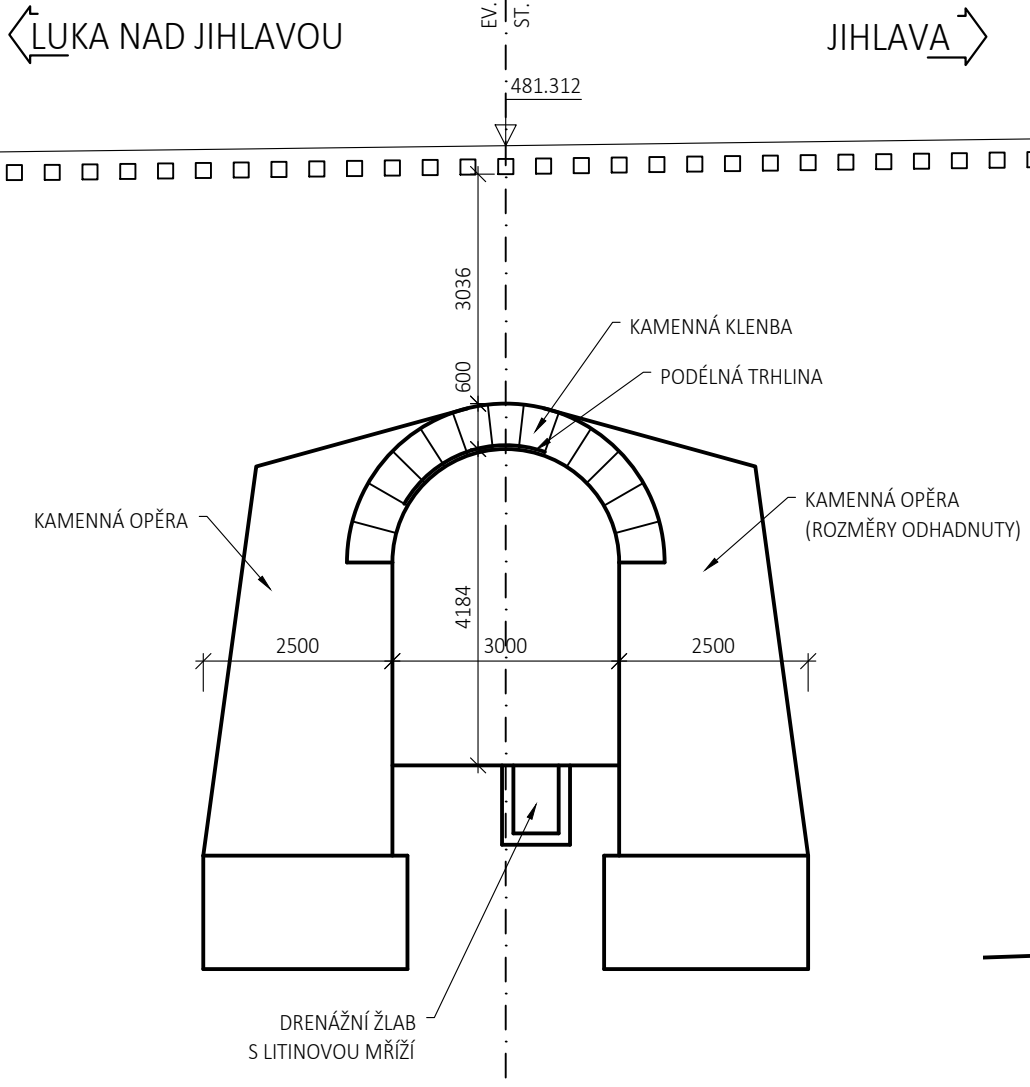


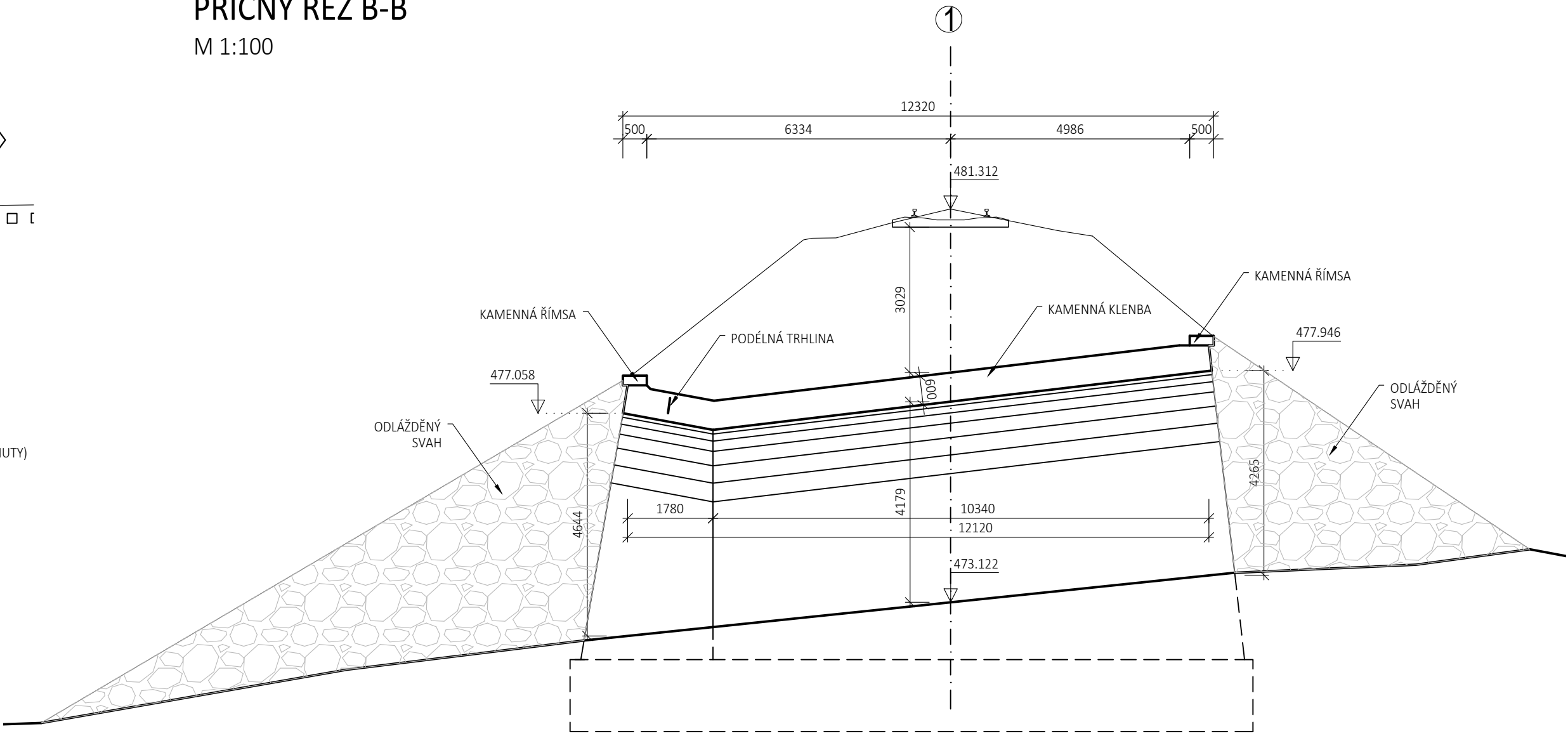
PŮDORYS  
M 1:100



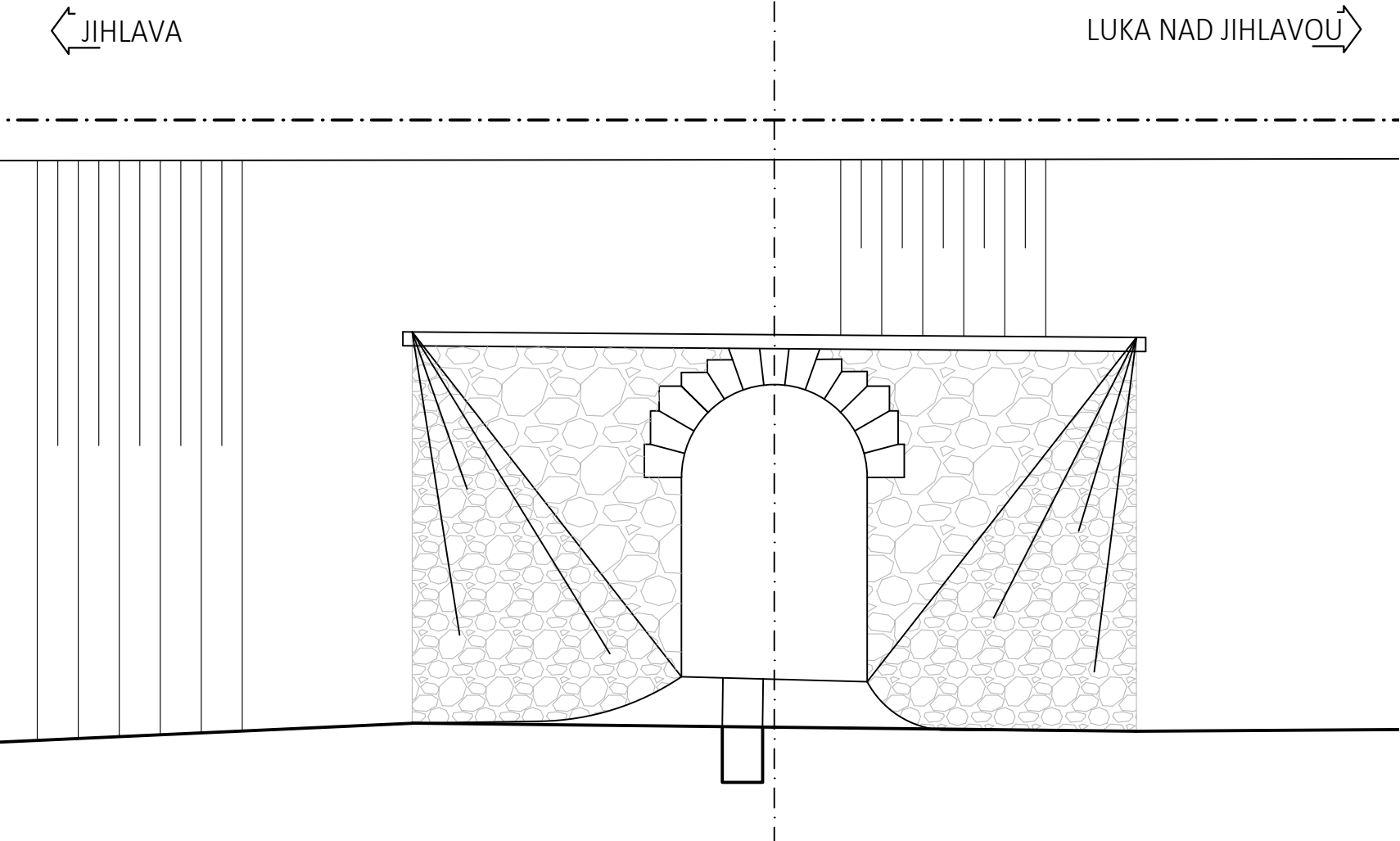
PODÉLNÝ ŘEZ A-A  
M 1:100



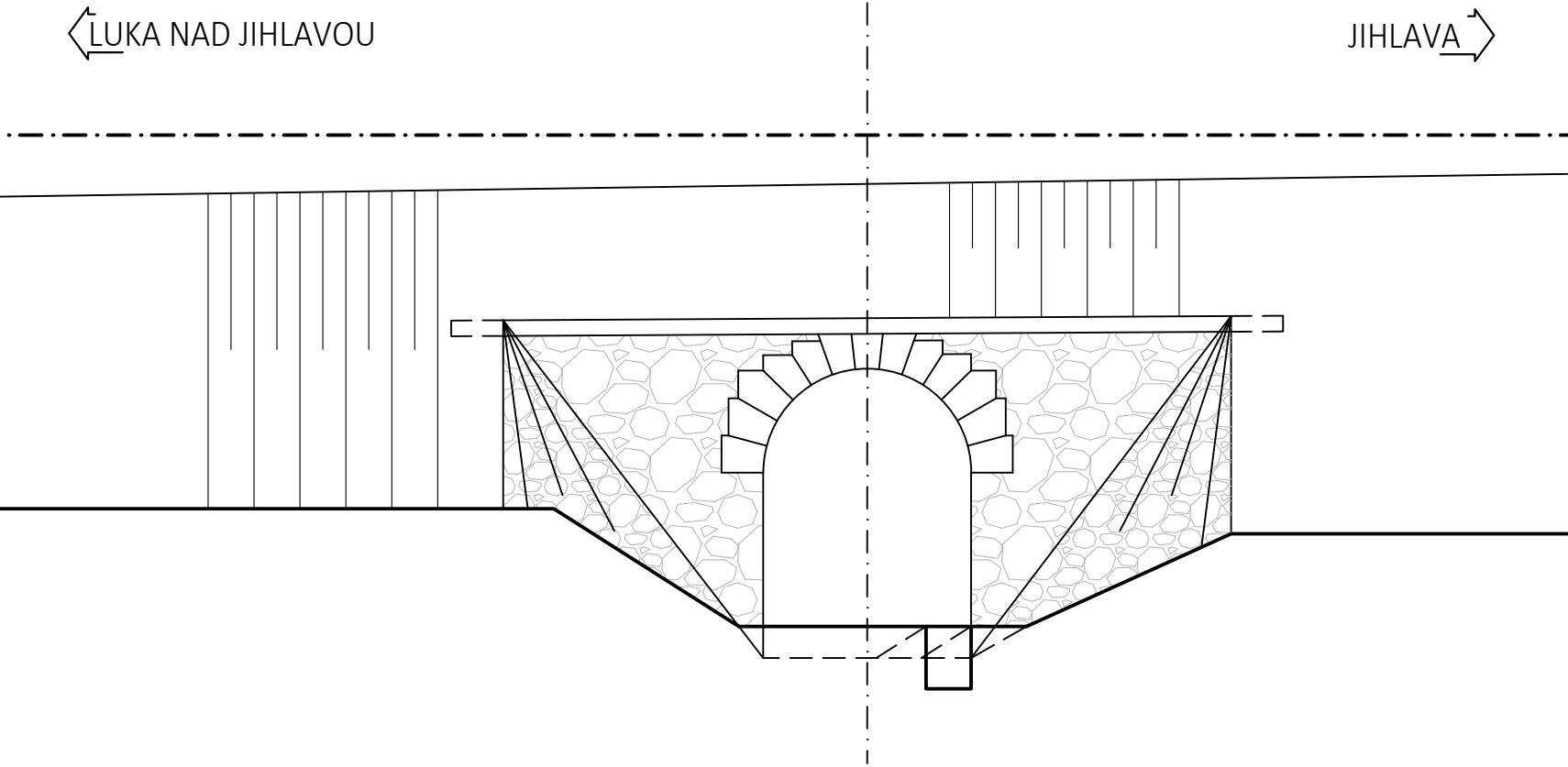
PŘÍČNÝ ŘEZ B-B  
M 1:100



POHLED C - ZLEVA  
M 1:100



POHLED D - ZPRAVA  
M 1:100



Orientační schéma:		Razítka oprávněné osoby:	
Revize:	Datum:	Popis:	Datum:
P01	30.4.2021	První díl odevzdání	Ing. Emil Špaček
Stavebník/Investor:		<b>Správa železnic, státní organizace</b>	
Adresa:		Dlážděná 1003/7, 110 00 Praha 1	
Zástupce investora:		Oblastní ředitelství Brno	
Adresa:		Kounicova 26, 611 43 Brno	
Zhotovitel stavby:		<b>SAGASTA s.r.o.</b>	
Adresa:		Novodvorská 1010/14, 142 00, Praha 4 1.101 Lhotka	
Kontakt:		T: +420 261 344 100 E: info@sagasta.cz	
Zhotovitel objektu:		<b>SAGASTA s.r.o.</b>	
Adresa:		Novodvorská 1010/14, 142 00, Praha 4 1.101 Lhotka	
Kontakt:		T: +420 261 344 100 E: info@sagasta.cz	
Hlavní projektant (HIP):		Specialista:	Odpovědný projektant:
Ing. Emil Špaček		Ing. Dávid Kuczik	Ing. Dávid Kuczik
		Zpracovatel:	Ing. Michal Hacíperka
Název stavby/akce:		Označení (S1,101kód):	
<b>Oprava trati v úseku Luka nad Jihlavou - Jihlava - 1. etapa</b>		PA639200040	
Název části:		Označení zhotovitele:	
Mosty a propustky		120090	
Název objektu:		Označení části: D.2.1.4	
<b>Žel. most v km 196,614</b>		Označení objektu/komplexu:	
		<b>SO 01-20-03</b>	
Název přílohy:		Číslo přílohy: <b>2.002</b>	
Název dílčí části přílohy:		Paré:	
Stávající stav - přehledný výkres			
Kraj:	Katastrální území:	TUDU:	
Vysočina	dle příloh	120126; 120121; 120152	
Stupeň dokumentace:	Datum zpracování:	Formáty:	Měřítko:
DSP	04/2021	8 x A4	1:50
Příloha:			
Prostor pro další informace			